


CONDOMINIO C8 P.P. DE ATAMARIA ZONA 8-13

ZONA 8-13 -COORDENADAS-

PUNTO	X	Y
a	X = 693739.347	Y = 4163018.526
b	X = 693716.212	Y = 4163006.572
c	X = 693700.322	Y = 4163037.325
d	X = 693698.151	Y = 4163037.071
e	X = 693698.110	Y = 4163029.349
f	X = 693692.527	Y = 4163005.217
g	X = 693692.966	Y = 4162989.718
h	X = 693740.573	Y = 4163014.317



GERENCIA MUNICIPAL urbanismo cartagena
DILIGENCIA: Por Acuerdo de Pleno del Excmo. Ayuntamiento de Cartagena de fecha 05.03.12 se aprobó **DEFINITIVAMENTE** el PROYECTO DE PLANEAMIENTO, de cuyo expediente forma parte el documento en que se consigna la presente. Cartagena a, 02.04.12 de 20...
EL SECRETARIO

GERENCIA MUNICIPAL urbanismo cartagena
DILIGENCIA: Por la Junta de Gobierno Local del Excmo. Ayuntamiento de Cartagena, en sesión celebrada el día 28.09.11 se adoptó Acuerdo en el que se aprueba **INICIALMENTE** el Proyecto de Planeamiento, de cuyo expediente forma parte el presente documento. Cartagena, a, 07.10.11 de 20...
EL SECRETARIO DE GERENCIA

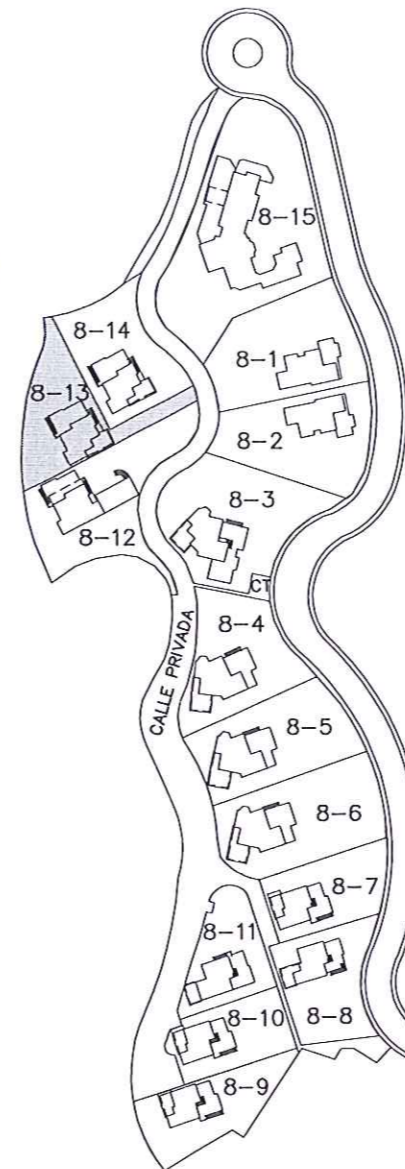
CEDULA URBANISTICA

FICHA N°	13
DENOMINACION DE LA MANZANA	PARCELA 8-13
DESIGNACION DEL AMBITO	C-8 P.P. DE ATAMARIA
ORDENANZA DE APLICACION	AC
USOS	RESIDENCIAL
SUPERFICIE PARCELA	852,00 m2
EDIFICABILIDAD	186.47 m2
OCUPACION	169.37 m2
N° DE PLANTAS	3
N° DE VIVIENDAS	1
*RETRANQUEO A LINDEROS	5 mts.
RETRANQUEO A VIAL	5 mts.
SEPARACION ENTRE EDIFICACIONES	3 mts.

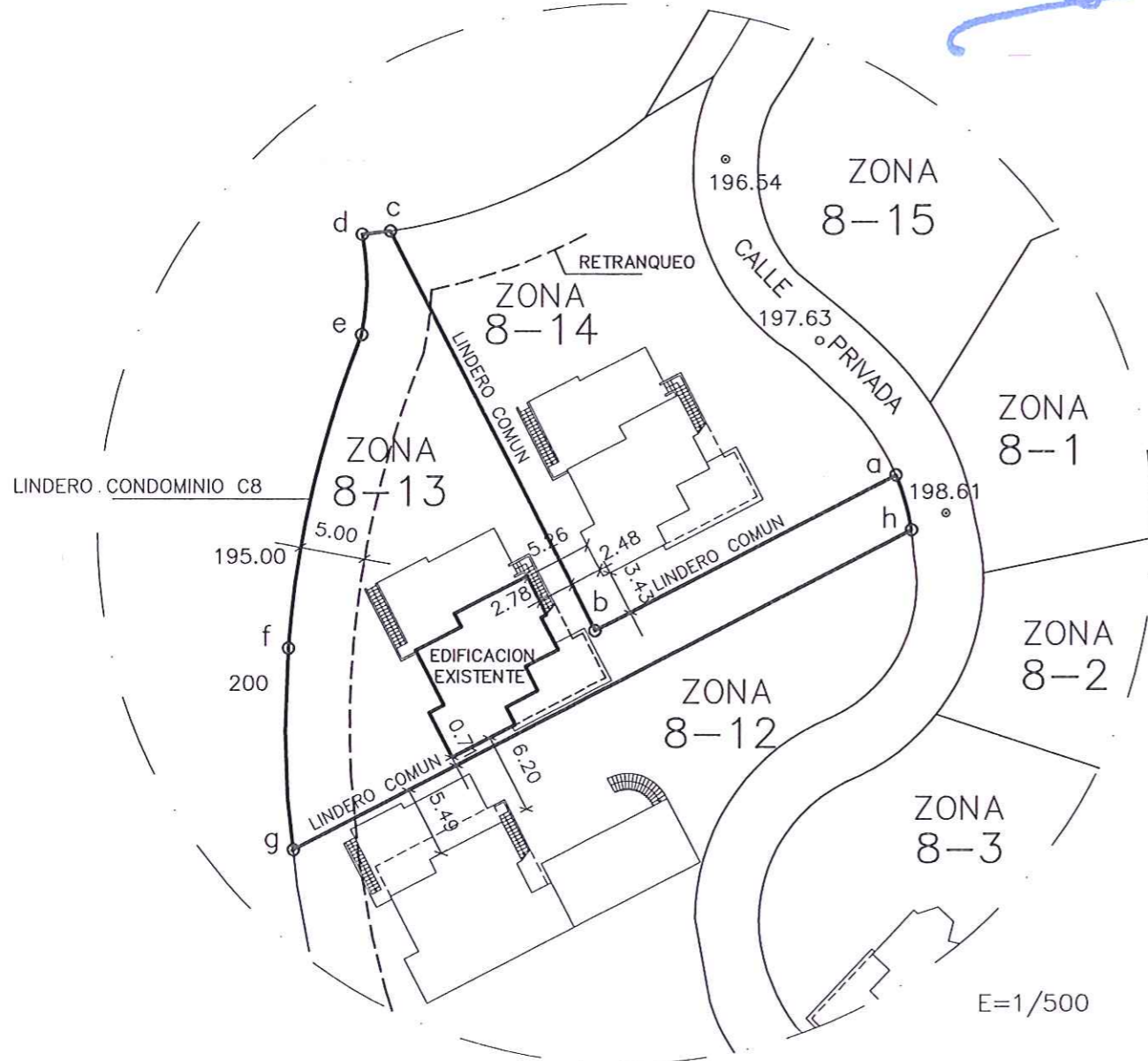
*Se podran eximir el retranqueo a colindantes en las parcelaciones de condominios, cuando esteticamente cumplan los requisitos anteriormente fijados, y se otorge acuerdo de los colindantes inscribible en el registro de la propiedad, que se acompañe a la solicitud de licencia de edificacion

LINDEROS

- NORTE	ZONA 8-14
- SUR	ZONA 8-12
- ESTE	CALLE PRIVADA
- OESTE	LINDERO CONDOMINIO C8



E=1/2000



E=1/500

ESTUDIO DE DETALLE DEL CONDOMINIO C8 DEL PLAN PARCIAL DE ATAMARIA

REFERENCIA: C-918	PROMOTOR: COMUNIDAD DE PROPIETARIOS "MONTE LEON"	N° PLANO 16
ESCALA: 1/500	SITUACION: CONDOMINIO C-8 PLAN PARCIAL DE ATAMARIA LOS BELONES CARTAGENA	
SUSTITUYE:	ARQUITECTO: D. JOSE MANUEL CONESA NAVARRO	
FECHA: JULIO - 2011	PLANO DE: CEDULA URBANISTICA PARCELA 8-13	