


CONDOMINIO C8 P.P. DE ATAMARIA ZONA 8-11

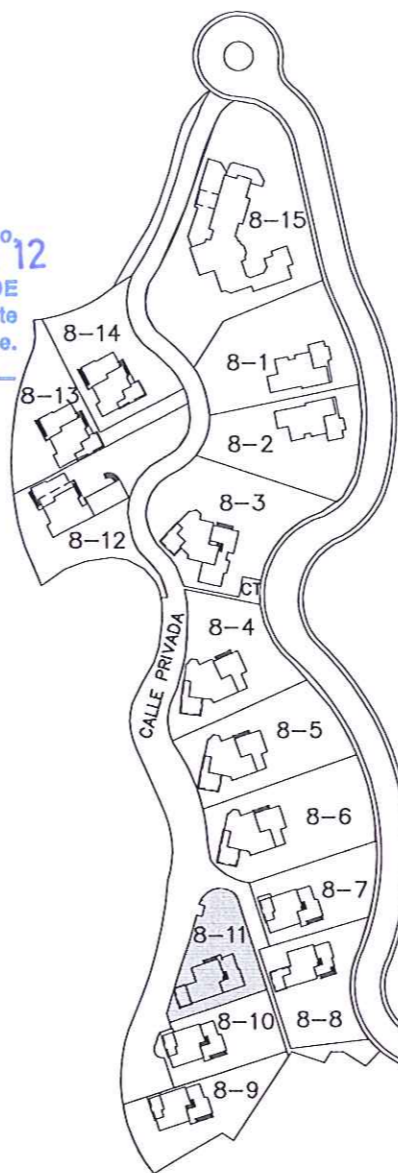
ZONA 8-11 -COORDENADAS-

PUNTO	X	Y
a	X = 693761.804	Y = 4162854.717
b	X = 693753.791	Y = 4162879.472
c	X = 693749.473	Y = 4162882.282
d	X = 693743.238	Y = 4162877.977
e	X = 693742.630	Y = 4162875.038
f	X = 693734.454	Y = 4162848.313
g	X = 693735.309	Y = 4162845.710



DILIGENCIA: Por Acuerdo de Pleno del Excmo. Ayuntamiento de Cartagena de fecha **05.03.12** se aprobó **DEFINITIVAMENTE** el PROYECTO DE PLANEAMIENTO, de cuyo expediente forma parte el documento en que se consigna la presente. Cartagena a, **02.04.12** de 20...
EL SECRETARIO

[Handwritten signature]



DILIGENCIA: Por la Junta de Gobierno Local del Excmo. Ayuntamiento de Cartagena, en sesión celebrada el día **28.09.11** se adoptó Acuerdo en el que se aprueba **INICIALMENTE** el Proyecto de Planeamiento, de cuyo expediente forma parte el presente documento. Cartagena, a **27.10.11** de 20...
EL SECRETARIO DE GERENCIA

[Handwritten signature]

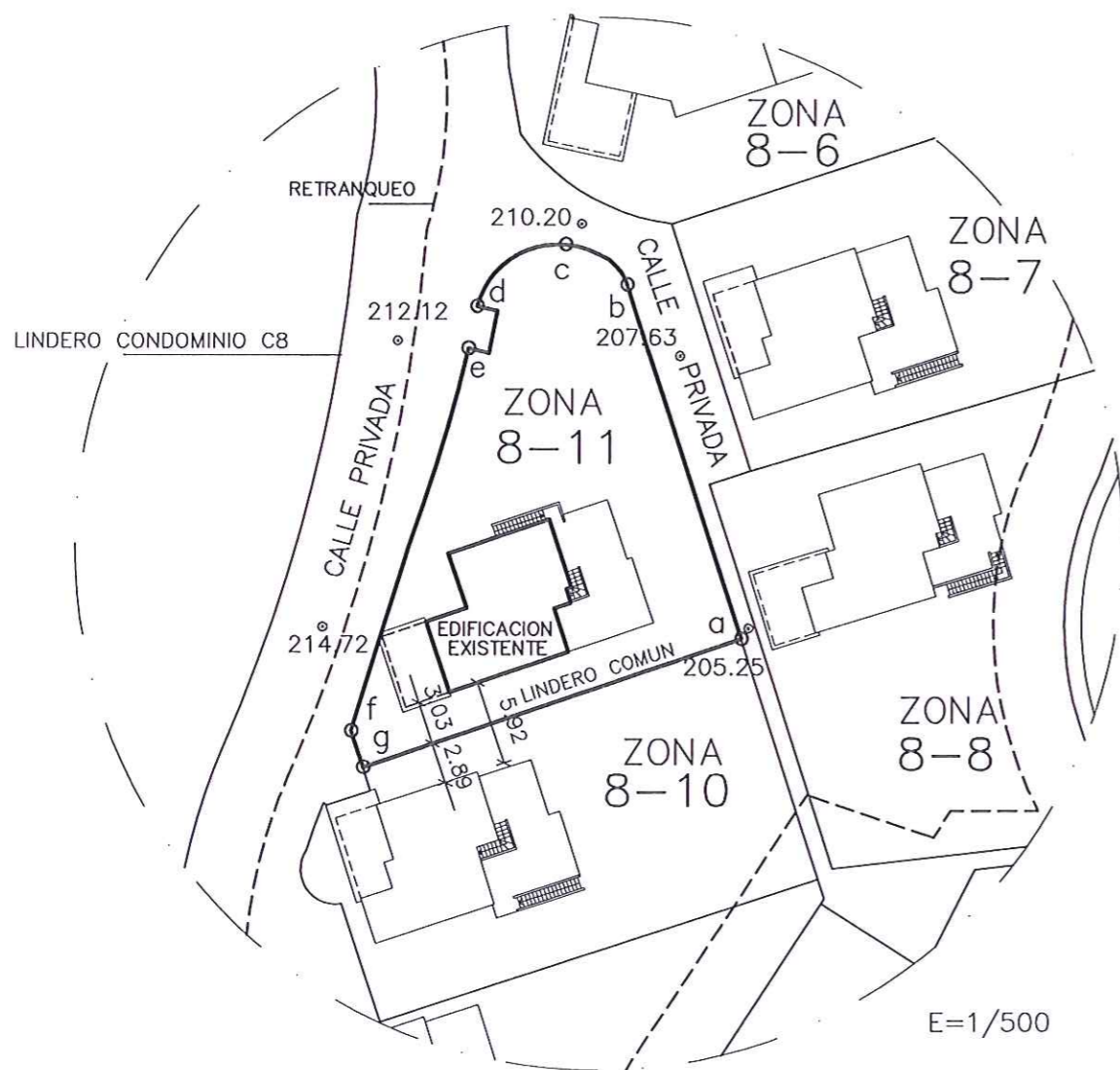
CEDULA URBANISTICA

FICHA N°	11
DENOMINACION DE LA MANZANA	ZONA 8-11
DESIGNACION DEL AMBITO	C-8 P.P. DE ATAMARIA
ORDENANZA DE APLICACION	AC
USOS	RESIDENCIAL
SUPERFICIE PARCELA	568,00 m2
EDIFICABILIDAD	165.98 m2
OCUPACION	155.96 m2
N° DE PLANTAS	3
N° DE VIVIENDAS	1
*RETRANQUEO A LINDEROS	5 mts.
RETRANQUEO A VIAL	5 mts.
SEPARACION ENTRE EDIFICACIONES	3 mts.

*Se podran eximir el retranqueo a colindantes en las parcelaciones de condominios, cuando esteticamente cumplan los requisitos anteriormente fijados, y se otorge acuerdo de los colindantes inscribible en el registro de la propiedad, que se acompañe a la solicitud de licencia de edificacion

LINDEROS

- NORTE	CALLE PRIVADA
- SUR	ZONA 8-10
- ESTE	CALLE PRIVADA
- OESTE	CALLE PRIVADA



E=1/2000

ESTUDIO DE DETALLE DEL CONDOMINIO C8 DEL PLAN PARCIAL DE ATAMARIA

REFERENCIA: C-918	PROMOTOR: COMUNIDAD DE PROPIETARIOS "MONTE LEON"	N° PLANO 14
ESCALA: 1/500	SITUACION: CONDOMINIO C-8 PLAN PARCIAL DE ATAMARIA LOS BELONES CARTAGENA	
SUSTITUYE:	ARQUITECTO: D. JOSE MANUEL CONESA NAVARRO	<i>[Handwritten signature]</i>
FECHA: JULIO - 2011	PLANO DE: CEDULA URBANISTICA PARCELA 8-11	