

 DILIGENCIA: Por la Junta de Gobierno Local del Excmo. Ayuntamiento de Cartagena, en sesión celebrada el día 28.09.11, se adoptó Acuerdo en el que se aprueba INICIALMENTE el Proyecto de Planeamiento, de cuyo expediente forma parte el presente documento.
 Cartagena, a 17.10.11 de 20...
 EL SECRETARIO DE GERENCIA






 DILIGENCIA: Por Acuerdo de Pleno del Excmo. Ayuntamiento de Cartagena de fecha 09.01.12 se aprobó **DEFINITIVAMENTE** el Proyecto de PLANEAMIENTO, de cuyo expediente forma parte el documento en que se aprueba la presente.
 Cartagena a 03.02.12 de 20...
 EL SECRETARIO

[Handwritten signature]

[Handwritten signature]



LEYENDA

	ZONA EDIFICABLE
	ZONA LIBRE DE USO Y DISFRUTE PRIVADO
	ENVOLVENTE DE LA ZONA EDIFICABLE
	PERIMETRO DEL SOLAR

ESTUDIO DE DETALLE RESTO DE PARCELA 2-2, DE LA U.E.10-4 DE SAN ANTON		Nº Expediente:	2010/02
PROPIEDAD:	FUENTE CUBAS DOS, S.L.	Nº Plano:	10
EMPLAZAMIENTO:	C/.DOÑA JIMENA,C/.MENENDEZ PIDAL,Bda.SAN ANTON,CARTAGENA	ESCALA:	1:250
PLANO:	PLANTA SEXTA		
ARQUITECTO:	<i>[Signature]</i> J. IGNACIO CHECA BENITO	LA PROPIEDAD:	Murcia DICIEMBRE 2.010
		SUSTITUYE A:	
		SUSTITUIDO POR:	

EL PRESENTE DOCUMENTO ES COPIA DE SU ORIGINAL DEL QUE ES AUTOR EL ARQUITECTO D. J. IGNACIO CHECA BENITO. SU UTILIZACION TOTAL O PARCIAL, ASI COMO CUALQUIER REPRODUCCION O CESION A TERCEROS, REQUERIRA LA PREVIA AUTORIZACION EXPRESA DE SU AUTOR QUEDANDO EN TODO CASO PROHIBIDA CUALQUIER MODIFICACION UNILATERAL DEL MISMO.