

ALAMEDA DE SAN ANTON

CALLE DE CARLOS V

SUPERFICIE A EDIFICAR EN PLANTA BAJA 613.30 m²

EDIFICABILIDAD QUE SE PROPONE

EN PLANTA BAJA	613.30
" " 1ª A 7ª	3549.00
" " 8ª A 9ª	5800.00
TOTAL	4742.30

Por acuerdo del Excmo. Ayuntamiento Pleno de fecha 30 ABR. 1987 se aprobó PRELIMINARMENTE el Proyecto de Planeamiento, de cuyo Expediente forma parte el documento en que se consigna la presente diligencia en 13 MAYO 1987
 Cartagena
 El Secretario



Por acuerdo del Excmo. Ayuntamiento Pleno de fecha 8 FEB. 1988 se aprobó DEFINITIVAMENTE el Proyecto de Planeamiento, de cuyo Expediente forma parte el documento en que se consigna la presente diligencia.
 Cartagena
 El Secretario



48

6 CALCULADO

ESCALA 1/200


PLANO: EDIFICACION QUE SE PROPONE EN PLANTA BAJA

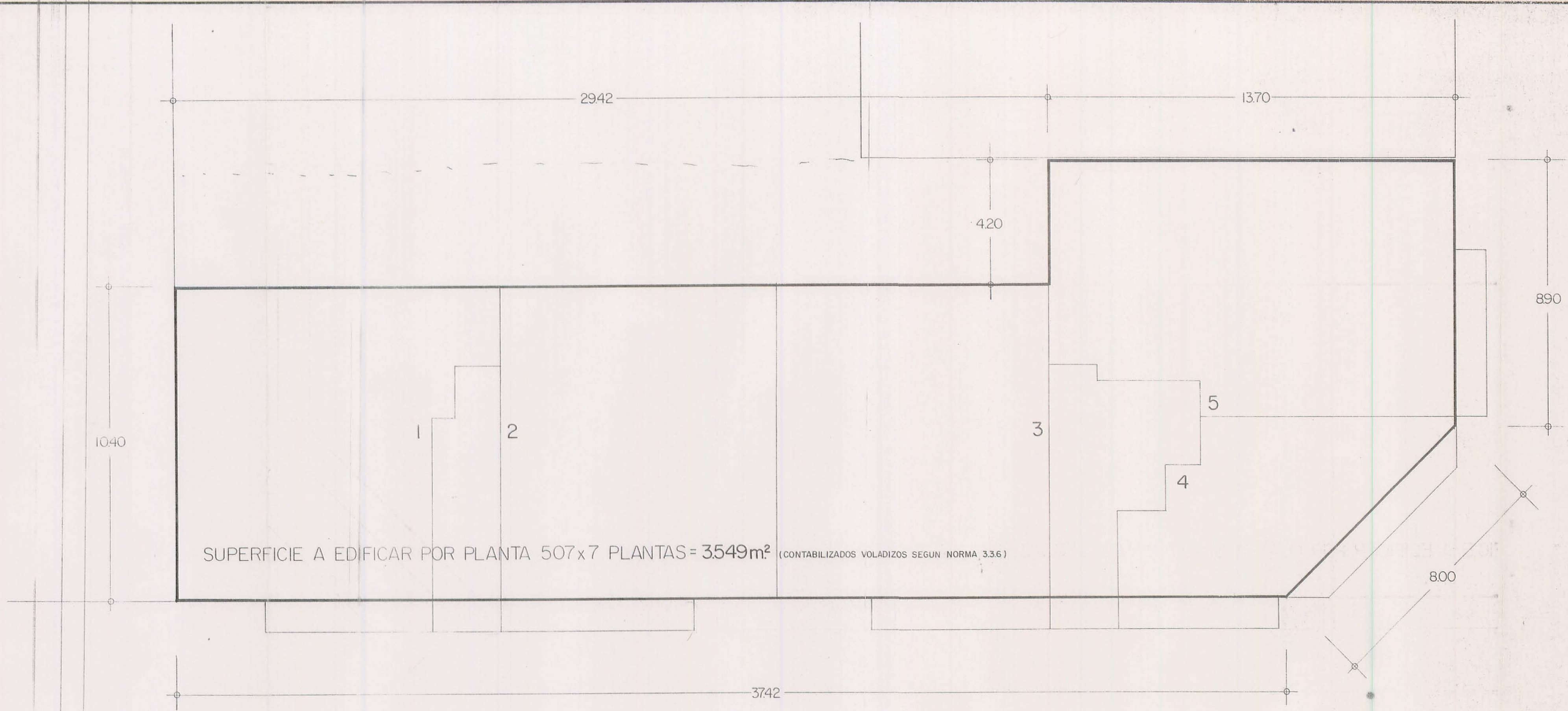
M. CARDONA E. MOLINA
 J. MARTIN
 J. PLAZA

DIBUJADO

ESTUDIO DE DETALLE
 SOBRE UN SOLAR SITUADO EN LA ALAMEDA DE SAN ANTON ESQUINA CARLOS V EN CARTAGENA.

PROPIEDAD: PROURCASA





SUPERFICIE A EDIFICAR POR PLANTA 507x7 PLANTAS = 3549m² (CONTABILIZADOS VOLADIZOS SEGUN NORMA 3.36)

Por acuerdo del Excmo. Ayuntamiento Pleno de fecha 11 ABR. 1987 se aprobó **INICIALMENTE** el Proyecto de Planeamiento, de cuyo Expediente forma parte el documento en que se consigna la presente diligencia.



Cartagena, 18 MAYO 1987
El Secretario

Por acuerdo del Excmo. Ayuntamiento Pleno de fecha 8 FEB. 1988 se aprobó **DEFINITIVAMENTE** el Proyecto de Planeamiento, de cuyo Expediente forma parte el documento en que se consigna la presente diligencia.



Cartagena
El Secretario

(48)

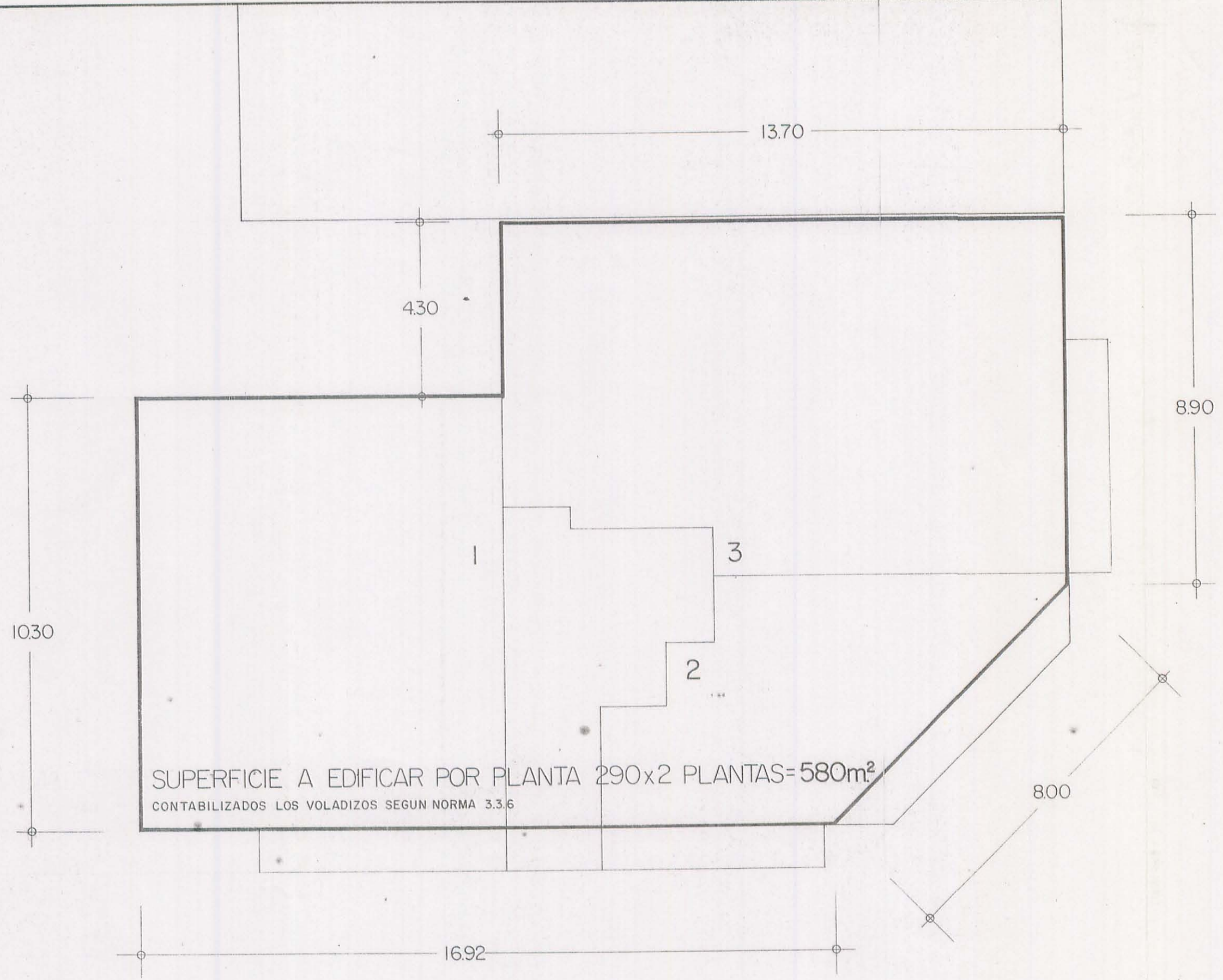
7
CALCULADO

ESCALA 1/200
J. PLAZA

PLANO: EDIFICACION QUE SE PROPONE
PLANTAS 1ª A 7ª
J.R. MARTIN
E. MOLINA
M. CARDONA

DIBUJADO

ESTUDIO DE DETALLE
SOBRE UN SOLAR SITUADO EN LA
ALAMEDA DE SAN ANTON ESQUINA
CARLOS EN CARTAGENA.
PROPIEDAD: PROURCASA



Por acuerdo del Excmo. Ayuntamiento Pleno de fecha 8 FEB 1987 se aprobó **DEFINITIVAMENTE** el Proyecto de Planeamiento, de cuyo Expediente forma parte el documento en que se consigna la presente diligencia.



Cartagena
El Secretario

Por acuerdo del Excmo. Ayuntamiento Pleno de fecha 30 ABR 1987 se aprobó **DEFINITIVAMENTE** el Proyecto de Planeamiento, de cuyo Expediente forma parte el documento en que se consigna la presente diligencia.



Cartagena 18 MAYO 1987
El Secretario

48

8
CALCULADO

ESCALA 1/200
J. PLAZA

PLANO: EDIFICACION QUE SE PROPONE PLANTAS 8ª Y 9ª
J.R. MARTIN

M. CARDONA
E. MOLINA

DIBUJADO

ESTUDIO DE DETALLE
 SOBRE UN SOLAR SITUADO EN LA ALAMEDA DE SAN ANTON ESQUINA CARLOS V EN CARTAGENA.
 PROPIEDAD: PROURCASA

48

E.D-5 DE LA ORDENACION AL DETALLE.- UN CAREO.-

Por acuerdo del Excmo. Ayuntamiento
Pleno de fecha 30 ABRIL 1987 se aprobó
INICIALMENTE el Proyecto de Planea-

miento, de cuyo Expediente forma parte el documento en que se consigna la presente diligencia. **Número máximo de plantas:** 10, para E₁ máximo 10.



Cartagena, a los 8 de MAYO de 1987. **Número de viviendas:** 41
altura máxima.....28'80 (cara inferior último forjado).

El Secretario

- Ocupación en planta.baja..... 613'30 m2.
- Superficie en plantas de pisos.3.390'69+742'95 m2.
- Superficie total del Excmo. Ayuntamiento. 4.746'94 m2.

Pleno de fecha 8 FEB. 1988 se aprobó
DEFINITIVAMENTE el Proyecto de Planea-

-Número máximo de plantas: 10, para E₁ máximo 10.
presente diligencia.

A Carlos V, 8, a la Alameda 10. **Número de viviendas:** 41
El Secretario



- Ocupación en planta baja.....613'00 m2.
- Ocupación 1^a-7^a.....3.549'00 m2.
- Ocupación 8^a-9^a..... 580'00 m2.
- Total.....4.742'30 m2.

Por todo lo que, y de acuerdo con el Capítulo 3º. Sección 4º. Artº. 140 del Reglamento de Planeamiento de la Ley del Suelo, solicitamos de la Corporación Municipal que Vd. representa se sirva conceder la aprobación inicial, abriendo así el trámite de gestión que la Ley marca.

En Cartagena a cuatro de marzo de mil novecientos ochenta y siete.



LOS ARQUITECTOS.-

[Handwritten signatures and scribbles]